



Sortie pédagogique à Blois

Date :

MATIN : JEU DE PISTE POUR DÉCOUVRIR L'INDUSTRIALISATION DE BLOIS AU XIX^{ÈME} SIÈCLE

APRES-MIDI : AUDIENCES AU TRIBUNAL DE GRANDE INSTANCE

Objectifs :

- Connaître les principaux lieux de l'industrialisation à Blois, leur transformation et les traces de cette époque.
- Comprendre le fonctionnement de la justice française à travers des audiences.
- Découvrir les lieux de la justice française.
- Connaître les grands acteurs lors d'un procès.

Compétences à valider :

<u>Domaine 3</u> - Connaître les règles fondamentales de la démocratie et de la justice	<input type="checkbox"/> TB <input type="checkbox"/> S <input type="checkbox"/> F <input type="checkbox"/> I
<u>Domaine 3</u> - Avoir un comportement responsable	<input type="checkbox"/> TB <input type="checkbox"/> S <input type="checkbox"/> F <input type="checkbox"/> I
<u>Domaine 5</u> - Réaliser une production	<input type="checkbox"/> TB <input type="checkbox"/> S <input type="checkbox"/> F <input type="checkbox"/> I

JEU DE PISTE :

UNE AFFAIRE JUDICIAIRE À BLOIS AU XIX^{ÈME} SIECLE




DÉFI :

Vous voulez gagner juste pour le plaisir ?
Vous voulez gagner le « gros lot » ?

Alors, avancez de défi en défi pour retrouver le **1^{er} nom donné à un bâtiment symbolique de l'industrialisation** afin de gagner la récompense. Ce bâtiment est à l'origine de la faillite d'un habitant de Blois au XIX^e siècle : Monsieur Reboussin. Cet homme est arrêté par les forces de polices le 13 janvier 1870 car il menaçait l'ordre public.

Réponse : _ _ _ _ _



Règles du jeu de piste.

☞ **Règle n° 1 :** Avancez, défi après défi, sur les pas de Monsieur Reboussin. Vous découvrirez ainsi comment Blois s'est transformé du XIX^{ème} siècle à aujourd'hui.

☞ **Règle n° 2 :** Comme toute liberté, la liberté de circulation est limitée. **Soyez prudents et respectez le code de la route !**

☞ **Règle n°3 :** Investissez-vous pour que votre équipe gagne !

A chaque fois que vous arrivez **sur un lieu important au XIX^e siècle à Blois :**


- ☒ Notez un numéro sur le plan et dans la légende pour localiser les lieux principaux.
- ☒ Tracez l'itinéraire que vous avez suivi sur le plan.
- ☒ Résolvez les défis qui vous permettent de retrouver les lettres du mot que vous recherchez et de vous rendre à la prochaine étape.


! **Attention :** Tout le monde doit avoir complété son livret. Si une équipe arrive en 1^{er} mais que l'un de ses membres n'a pas complété son livret, elle n'aura pas gagné.

☒ Vous devez être à **12h15 au lieu du déjeuner** pour le pique-nique.

PLAN DE BLOIS

 Point de départ

 Lieu du déjeuner

 Chocolaterie

 Gare

 Halle aux grains

 Denis Papin





DÉFIN° 1 : RENDEZ-VOUS À LA HALLE AUX GRAINS

« Dans sa cavale, Reboussin est passé par l'un des lieux les plus fréquentés de la ville, et a obtenu le soutien d'un marchand.... »



- **Sur le plan de Blois, placez le lieu et tracez l'itinéraire** que vous avez suivi pour arriver jusqu'à la halle aux grains.



- **Informez-vous** sur la halle aux grains de Blois afin de répondre à la question suivante

Quelle était la fonction principale de cet édifice au XIXe siècle ?

- commerciale
- administrative
- judiciaire
- industrielle



- **INDICE** : Retenez la consonne qui se situe au début du mot sélectionné. Elle est la sixième lettre du nom du bâtiment recherché.



- **Regardez la carte postale** de la Halle aux grains vers 1900 et **prenez la même photographie aujourd'hui** (attention à l'angle de vue et au cadrage)



La halle aux grains

Dessinée par Jules de la Morandière, la Halle aux grains est inaugurée en 1850. Grenier à blé, bourse aux grains et marché, elle accueille aussi diverses manifestations pendant plus d'un siècle.



DÉFI N° 2 : TROUVEZ LA PROCHAINE ÉTAPE ET RENDEZ-VOUS Y !

- Je suis un bâtiment élevé en 1826 par l'architecte Pinault, Place de la République à Blois.
- Je suis le bâtiment dans lequel travaille et réside le représentant de l'Etat dans le Département
- Cette fonction a été créée par Napoléon I^{er} en 1800.
- Je suis la _____



- INDICE** : Retenez la consonne qui revient deux fois dans le mot que vous venez de trouver. Elle revient également 2 fois dans le nom du bâtiment recherché.

- Quelle est la fonction de cet édifice au XIX^e siècle et aujourd'hui ?

- commerciale
- administrative
- judiciaire
- industrielle



- INDICE** : La troisième lettre du mot que vous venez de cocher est la deuxième lettre du nom du bâtiment recherché.



- Rendez-vous au lieu trouvé, placez-vous face au bâtiment et prenez-le en photographie.



- Sur le plan de Blois, placez le lieu et tracez l'itinéraire que vous avez suivi pour y arriver

« Le 13 janvier 1870,
La cavale de
Monsieur Reboussin
a pris fin à Blois. Les
policiers ont arrêté
ce dangereux bandit.
Il a été jugé en ce
lieu.... »

DÉFI N° 3 : TOURNEZ VERS LA GAUCHE POUR ÊTRE FACE À UN BÂTIMENT QUI SE TROUVE FACE À LA HALLE AUX GRAINS.




- Regardez la carte postale de ce bâtiment vers 1900 et prenez la même photographie aujourd'hui.


(attention à l'angle de vue et au cadrage)

Vous êtes face au _____



- Sur le plan de Blois, placez le lieu et tracez l'itinéraire que vous avez suivi pour y arriver.





**DÉFIN° 4 : OUVREZ LA POCHETTE ET RECONSTITUEZ LE
PUZZLE POUR SAVOIR OÙ ALLER.
QUAND VOUS ÊTES SUR(E) DE VOUS, COLLEZ LES PIÈCES
DANS LE CADRE PRÉVU À CET EFFET.
CE LIEU S'APPELLE : LES _____**

*Coller ici
votre puzzle
reconstitué*



Rendez-vous au lieu trouvé. Une rue porte le même nom sur le plan.

Sur le plan de Blois, placez le lieu et tracez l'itinéraire que vous avez suivi pour y arriver



Regardez bien la carte postale que vous venez de reconstituer et prenez la même photographie aujourd'hui. (attention à l'angle de vue et au cadrage)



Ce lieu a-t-il changé aujourd'hui ?

Informez-vous pour obtenir un nouvel indice :



INDICE : La sixième lettre du nom de la personne qui a aménagé ce lieu est la huitième lettre du nom du bâtiment recherché.



Ce lieu a été aménagé en 1860 par Jules de la Morandière.

Il permet de relier la Basse-ville et la Haute-ville où se situaient les nouveaux quartiers. La Basse-ville était un quartier médiéval tourné vers la Loire.



DÉFI N° 5 : TROUVEZ LES MOTS QUI SE CACHENT DERRIÈRE CETTE CHARADE POUR CONNAÎTRE LA PROCHAINE ÉTAPE

- Mon 1^{er} est un animal désagréable qui se plaît dans une chevelure
- Mon second est une plante qui permet de faire du fil.
- Mon tout est le petit du cheval et une marque de chocolat.

Je suis le chocolat _ _ _ _ _



- INDICE** : La cinquième lettre du mot que vous venez de trouver revient deux fois dans le nom du bâtiment recherché.

- Rendez-vous rue de la chocolaterie.** Elle est située à l'ouest sur votre plan de Blois.



- Sur le plan de Blois, placez le lieu et tracez l'itinéraire** que vous avez suivi pour y arriver.



L'usine de la Villette vers 1870.



Victor Auguste _ _ _ _ _ crée sa marque de chocolat et ouvre sa première boutique de chocolat en 1847, rue Porte Chartraine à Blois.

A partir de 1862, il fait construire une grande usine sur le site de la Villette. La chocolaterie se développe de 1862 à 1991, date de son déménagement à Villebarou

En 1872, il fait construire, au centre du domaine, le château de « la Villette » pour loger sa famille. Il peut aussi surveiller les travaux car sa maison domine l'usine.



- Comparez le dessin de l'usine de la Villette vers 1870 et le même lieu aujourd'hui. Notez les points communs et les différences.*

Ce qui est pareil :	Ce qui est différent :



- Informez-vous** sur la chocolaterie afin de répondre à la question suivante

Dans quelle ville se trouvait la 1^{ère} boutique ouverte par Victor Auguste en 1847 ?



- INDICE** : La première lettre du mot que vous venez de trouver est la troisième lettre du nom du bâtiment recherché.



- Regardez la carte postale** de la sortie de l'usine vers 1900 et **prenez la même photographie aujourd'hui.**

(attention à l'angle de vue et au cadrage)



DÉFIN° 6 :
SACHANT QUE 1 = A ET QUE 26 = Z
QUEL EST LE DERNIER LIEU À VOIR ? « 12.1. 7.1.18.5
LE DERNIER LIEU À VOIR EST _ _ _ _ _



- INDICE** : La dernière lettre du mot que vous venez de trouver revient trois fois dans le nom du bâtiment recherché. Elle est la première et la dernière lettre du mot.



- Rendez-vous au lieu trouvé.**
- Sur le plan de Blois, placez le lieu et tracez l'itinéraire** que vous avez suivi pour y arriver.



- Regardez bien la carte postale suivante et prenez la même photographie aujourd'hui.** (attention à l'angle de vue et au cadrage).



La gare que nous connaissons actuellement a été précédée d'un premier "embarcadère", plus au nord, construit pour la ligne Orléans-Tours sur les plans d'Edouard Massé (architecte également de l'actuel Palais de justice de Blois). C'est le 23 mars 1846 que le train passa donc pour la première fois à Blois.

Il fallait alors 3 h 45 puis 2 h 50 pour relier Tours à Orléans, le prix du billet équivalant à deux journées de travail d'un ouvrier.

Avec l'augmentation du trafic ferroviaire, le 1^{er} embarcadère devint trop petit. Entre 1889 et 1893, il fut donc procédé à la construction d'une nouvelle gare à l'ouest de l'ancien bâtiment



- Ce lieu a-t-il changé aujourd'hui ?*

.....

.....

C'est la fin de votre enquête :

→Vous devez maintenant **noter votre réponse au défi (p. 2)**

Aide : Ce bâtiment est à l'origine de la faillite de Monsieur Reboussin. Avec ses employés il allait faire dérailler les trains pour se venger. Vous ne trouvez pas ? Relisez les informations sur la gare p. 8

🕒 Quand c'est terminé, allez vite au point de rendez-vous afin d'y arriver les premiers !